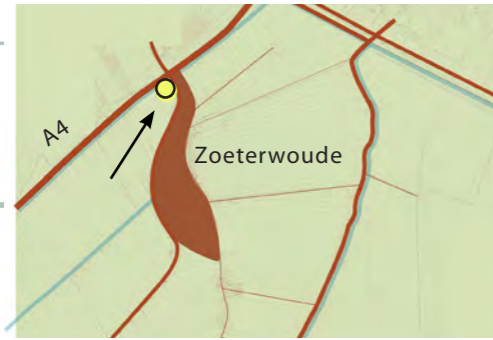
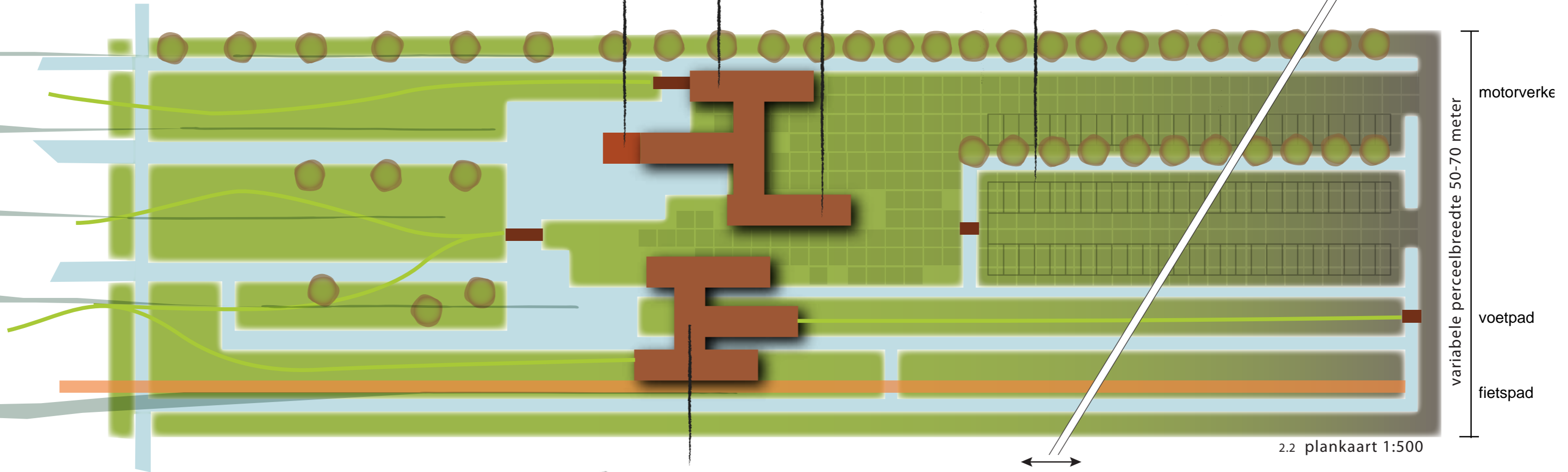







1.1 vogelvlucht sfeerimpressie



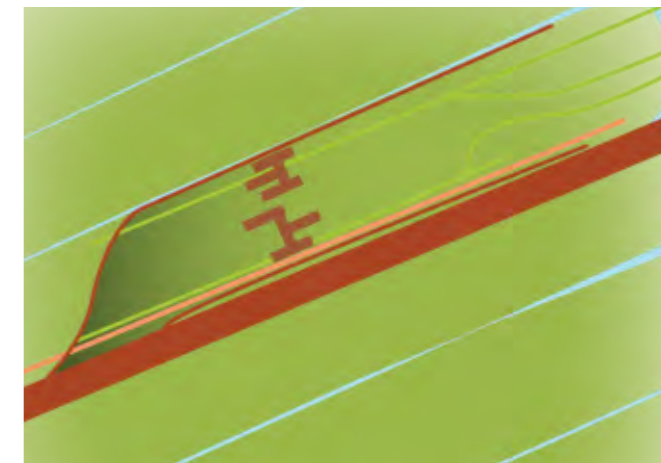
2.1 locatie



2.2 plankkaart 1:500



2.3 haaks op de rijweg



2.4 evenwijdig aan de rijweg



3.1 transparante architectuur



3.2 lijnenspel



3.3 informatiecentrum




3.4 rustpunten



3.5 paviljoen in balans met omgeving



3.6 stedelijke bestrating



3.7 overgang bestrating naar beplanting



3.8 parkeren op open verharding



3.9 natuurlijke paden



4.1 structuur van het landschap als inspiratie



4.2 Hollandse vergezichten



4.3 educatieve tuinen



4.4 seizonsbeleving



4.5 zintuigen prikkelen



4.6 richting geven



4.7 natuurlijke materialen



4.8 water beleven



4.9 podium voor Zoeterwoude



4.10 groene daken



4.11 ontmoetingsplekken